



Ville de

Mandeuire

ARRÊTÉ DU MAIRE N° 2026/020

République Française

Liberté – Egalité – Fraternité

ARRETE DU MAIRE

PERMIS DE CONSTRUIRE

En application des articles L. 421-1, L. 422-1, L. 424-1, A. 424-1 du Code de l'Urbanisme
Délivré par le Maire au nom de la commune

Numéro : PC 025 367 26 00002

Demande déposée le : 10/02/2026

Complétée le : 24/02/2026

Par : Monsieur STORTZ Robert

Demeurant à : 23 rue de champvaudon 25350 MANDEURE

Adresse des travaux : 23 rue de champvaudon 25350 MANDEURE

Références cadastrales : 367 AS 73

Nature des travaux : Construction d'un carport en limite de propriété

Destination des travaux : Habitation

Emprise au sol : 39.6 m²

Le Maire de la Ville de Mandeuire,

Vu le Plan Local d'Urbanisme approuvé le 28/03/2019 ;

Vu l'arrêté préfectoral du 27 mai 2005 approuvant le plan de prévention du risque d'inondation (PPRI) du Doubs de l'Allan dans le Pays de Montbéliard et du Rupt sur la commune de Bart ;

Vu l'arrêté préfectoral n°2018/522 du 30 juillet 2018 approuvant une zone de présomption de prescription d'archéologie préventive sur la commune de Mandeuire ;

Vu l'arrêté préfectoral n°19-77BAG portant création d'un périmètre délimité des abords sur la commune de Mandeuire (Doubs) pour les vestiges du théâtre gallo-romain, la croix de l'ancien cimetière et les bains de Courcelles, protégés au titre des monuments historiques ;

Vu l'avis favorable de Pays de Montbéliard Agglomération en date 24/02/2026 ;

Vu l'avis favorable de la Direction Régionale des Affaires Culturelles en date du 02/03/2026 ;

ARRETE

ARTICLE 1^{er} : Le permis de construire est accordé pour le projet décrit dans la demande susvisée avec les surfaces indiquées ci-dessus.


ARTICLE 2 : Les prescriptions des services consultés, jointes en annexe (Véolia, DRAC), devront être respectées.

ARTICLE 3 : Le demandeur peut contester la légalité de la décision dans les deux mois qui suivent la date de sa notification. À cet effet, il peut saisir le tribunal administratif territorialement compétent d'un recours contentieux. Le tribunal administratif peut être saisi par l'application informatique « Télérecours citoyens » accessible par le site internet www.telerecours.fr. Il peut également, dans un délai d'un mois à compter de la notification de la décision, saisir d'un recours gracieux l'auteur de la décision ou d'un recours hiérarchique le Ministre chargé de l'urbanisme ou le Préfet pour les arrêtés délivrés au nom de l'État. Le silence gardé pendant plus de deux mois sur ce recours par l'autorité compétente vaut décision de rejet. L'exercice d'un recours gracieux ou hiérarchique ne proroge pas le délai de recours contentieux.

Fait à Mandeure, le 03/03/2026,

Pour Le Maire, l'Adjoint Délégué,

Jacques RACINE



Télétransmis en préfecture le :

06/03/2026

Affiché et Publié sur le site internet le :

16/03/2026

Nota bene :

- *Zone de sismicité modérée (zone 3) : vous êtes informé que le terrain objet de la présente décision se situe en zone de sismicité modérée (zone 3) définie par l'arrêté préfectoral n°2011090-0001 du 31 mars 2011. En conséquence, les règles de construction doivent respecter les normes techniques imposées en la matière par la réglementation en vigueur.*
- *Loi sur le bruit : vous êtes informé que le terrain objet de la présente décision se situe en secteur affecté par le bruit, défini par l'arrêté préfectoral n°2011159-0010 du 8 juin 2011 relatif au classement des infrastructures de transports terrestres et l'isolement acoustique des bâtiments d'habitation dans les secteurs affectés par le bruit. En conséquence, l'isolement acoustique des éventuels bâtiments devra respecter les normes techniques imposées en la matière par la réglementation en vigueur.*
- *Retrait — gonflement des argiles : vous êtes informés que la commune est concernée par l'inventaire national du retrait — gonflement des argiles consultable à l'adresse suivante : www.argiles.fr*

INFORMATIONS – A LIRE ATTENTIVEMENT

En application des articles L. 424-5, L. 424-7, R. 424-11, R. 424-15, R. 424-17, R. 424-19, R. 452-1, R. 600-1 et R. 600-2, A. 424-4, A. 424-8, A. 424-9, A. 424-15 à A. 424-19 du code de l'urbanisme et de la construction; article L. 242-1 du code des assurances.

CARACTERE EXECUTOIRE D'UNE AUTORISATION

Une autorisation est exécutoire à la date d'obtention, sauf dans l'un des cas particuliers suivants :

- une **autorisation relevant d'une commune n'est exécutoire** qu'à compter de la **date à laquelle elle a été transmise** au préfet ou à son délégué dans les conditions définies aux articles L. 2131-1 et L.2131-2 du code général des collectivités territoriales. Le maire doit vous informer de la date à laquelle cette transmission a été effectuée.
- Le **permis tacite et la décision de non-opposition** à une déclaration préalable sont exécutoires à compter de la **date à laquelle ils sont acquis**.
- En cas de déclaration préalable comprenant une partie coupe et abattage d'arbre, les travaux ne peuvent commencer qu'un mois après la date à laquelle l'autorisation est acquise.

COMMENCEMENT ET FIN DES TRAVAUX

ATTENTION : A la fin des travaux, vous devez adresser une **déclaration attestant l'achèvement et la conformité des travaux** par pli recommandé avec demande d'avis de réception au maire de la commune ou la dépose contre décharge à la mairie.

NB : Dans un délai de 90 jours, dès lors que les locaux sont utilisables, même s'il reste des travaux à réaliser, le propriétaire doit adresser une déclaration par local au centre des impôts quand une surface nouvelle a été créée ou un changement de destination a eu lieu. Le défaut de déclaration entraîne la perte des exonérations temporaires de taxe foncière.

AFFICHAGE

Les travaux peuvent démarrer dès que l'autorisation est acquise et exécutoire. Si vous bénéficiez d'une autorisation tacite, une **Copie de la présente lettre** doit être affichée sur le terrain pendant toute la durée du chantier.

L'affichage est effectué par les soins du bénéficiaire sur un **panneau** de plus de 80 centimètres de manière à être visible depuis la voie publique. Il doit indiquer le nom, la raison sociale ou la dénomination sociale du bénéficiaire, le nom de l'architecte auteur du projet architectural, la date de délivrance, le numéro de l'autorisation d'urbanisme, la nature du projet et la superficie du terrain ainsi que l'adresse de la mairie où le dossier peut être consulté.

Il indique également, en fonction de la nature du projet :

- si le projet prévoit des constructions, la surface de plancher autorisée ainsi que la hauteur de la ou des constructions, exprimée en mètres par rapport au sol naturel;
- si le projet porte sur un lotissement, le nombre maximum de lots prévus;
- si le projet prévoit des démolitions, la surface du ou des bâtiments à démolir.

L'affichage doit également mentionner qu'en cas de recours administratif ou de recours contentieux d'un tiers contre cette autorisation, le recours devra être notifié sous peine d'irrecevabilité à l'autorité qui a délivré l'autorisation, ainsi qu'à son bénéficiaire.

Cet affichage n'est pas obligatoire pour les déclarations préalables portant sur une coupe ou un abattage d'arbres situés en dehors des secteurs urbanisés.

RECOURS ET RETRAIT

Dans le délai de 2 mois à compter de son affichage sur le terrain, la légalité de l'autorisation peut être contestée par un tiers. Dans ce cas, l'auteur du recours est tenu de vous en informer au plus tard quinze jours après le dépôt du recours.

Dans le délai de trois mois après la date de la décision, l'autorité compétente peut le retirer, si elle l'estime illégal. Elle est tenue de vous informer préalablement et de vous permettre de répondre à ses

observations.

DUREE DE VALIDITE

L'autorisation est périmée si les travaux ne sont pas entrepris dans le délai de 3 ans à compter de sa notification aux bénéficiaires. Il en est de même si passé ce délai, les travaux sont interrompus pendant un délai supérieur à 1 an. En cas de recours, le délai de validité du permis est suspendu jusqu'au prononcé d'une décision juridictionnelle irrévocable.

DROIT DES TIERS

L'autorisation a pour objet de vérifier la conformité du projet aux règles et servitudes d'urbanisme. Elle n'a pour objet de vérifier que le projet respecte les autres réglementations et les règles de droit privé. Toute personne s'estimant lésée par la méconnaissance du droit de propriété ou d'autres dispositions de droit privé peut donc faire valoir ses droits en saisissant les tribunaux civils, même si l'autorisation respecte les règles d'urbanisme.

OBLIGATION DE SOUSCRIRE UNE ASSURANCE DOMMAGES-OUVRAGES

En vertu de la loi n°78-12 du 4 janvier 1978 relative à la responsabilité et à l'assurance dans le domaine de la construction.

nathalie courvoisier

De: JOAN Lydie <lydie.joan@culture.gouv.fr>
Envoyé: lundi 2 mars 2026 09:38
À: nathalie courvoisier
Cc: secretariat.sra-bsn
Objet: PC 025 367 26 00002 – Mandeure-23 rue de Champvaudon

Madame,

Vous m'avez transmis le dossier de l'aménagement visé en référence (PC 025 367 26 00002 – Mandeure-23 rue de Champvaudon) afin que j'évalue l'impact des travaux sur d'éventuels vestiges archéologiques et que je détermine, le cas échéant, les mesures d'archéologie préventive nécessaires à mettre en œuvre. J'ai l'honneur d'en accuser réception à la date du 26 février 2026.

Après examen, je vous informe que ce projet ne donnera donc pas lieu à prescription d'archéologie préventive. Je vous rappelle toutefois qu'en cas de découverte fortuite de vestiges archéologiques le pétitionnaire à l'obligation d'en faire la déclaration immédiate auprès du maire de la commune concernée conformément à l'article L.531-14 du code du patrimoine, et je vous remercie d'en informer mes services.

Mes services se tiennent à votre disposition pour vous apporter toutes les informations que vous jugerez nécessaires, et je vous souhaite bonne réception.



Lydie JOAN
Ingénieure d'études
Service régional de l'archéologie
Direction régionale des affaires culturelles de Bourgogne-Franche-Comté
Site de Besançon
Hôtel de Magnoncourt – 9 bis rue Charles Nodier - 25043 Besançon cedex

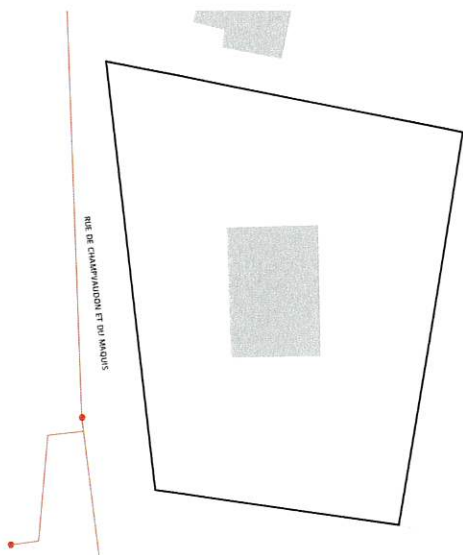
courriel : lydie.joan@culture.gouv.fr - Tél : 03 81 65 72 72

Merci de nous aider à préserver l'environnement en n'imprimant ce courriel et les documents joints que si nécessaire.

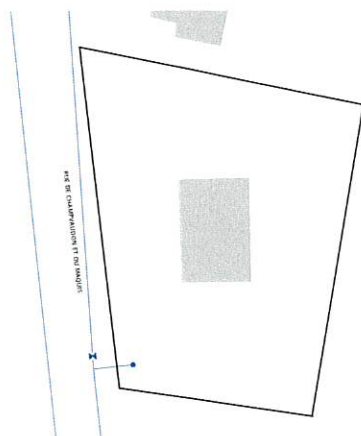
Objet: TR: PC 025 367 26 00003

PC 025 367 26 00002 :

Pour les réseaux d'assainissement : RAS



Pour les réseaux d'eau potable : RAS également



L'observation de l'étude disait : Pas de réseaux d'eau potable ou d'assainissement en servitude sur la parcelle. Pas de contraintes particulières concernant la faisabilité du projet au vu des réseaux existants.